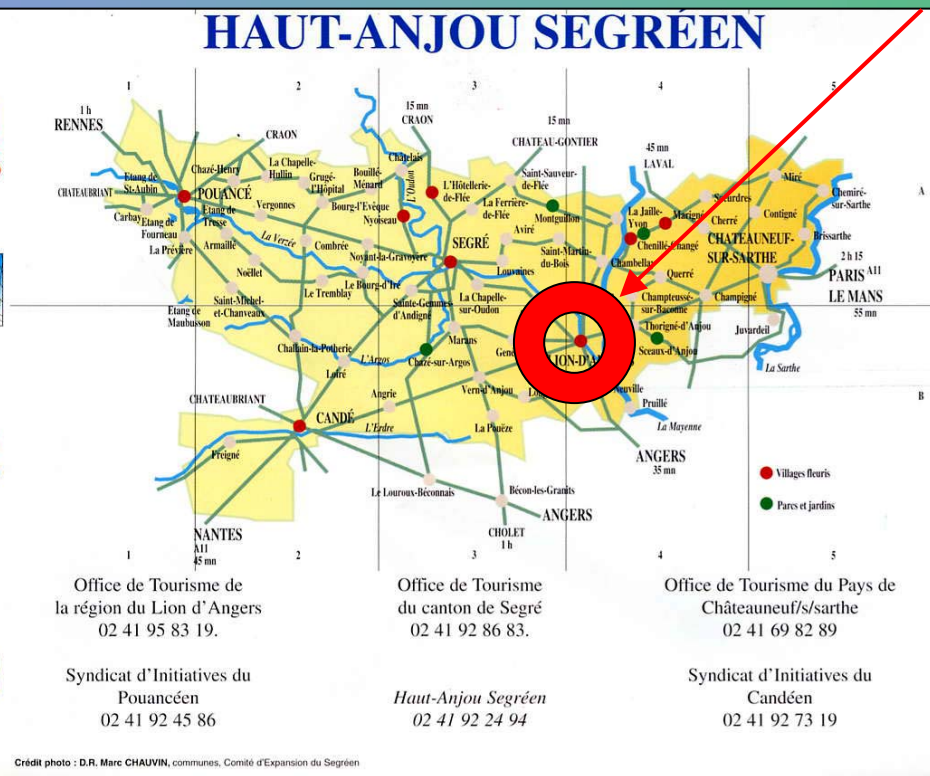


## LE LION D'ANGERS

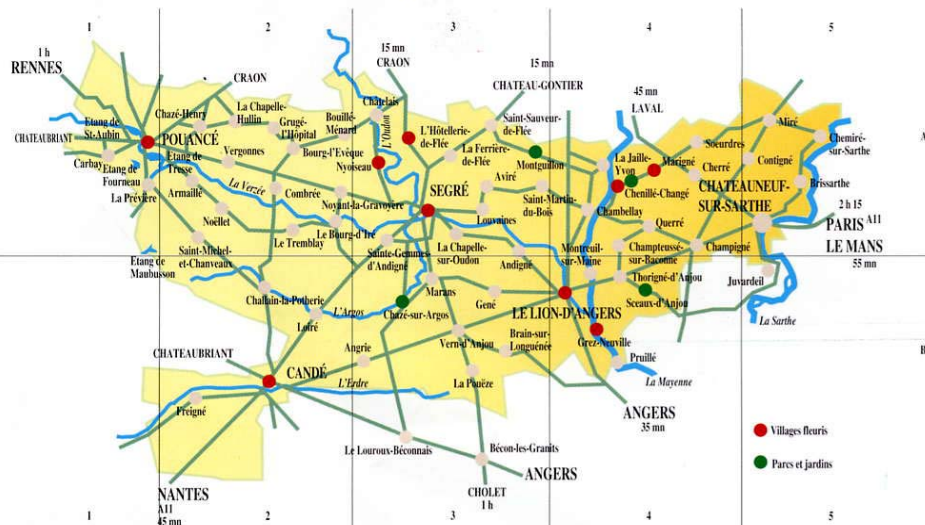


Le Lion d'Angers,  
chef-lieu de canton,  
est  
la deuxième commune  
de l'arrondissement  
de Segré  
par le nombre  
d'habitants :

3.512

# Territoire

## HAUT-ANJOU SEGRÉEN



Office de Tourisme de  
la région du Lion d'Angers  
02 41 95 83 19.

Syndicat d'Initiatives du  
Pouancéen  
02 41 92 45 86

Office de Tourisme  
du canton de Segré  
02 41 92 86 83.

Haut-Anjou Segréen  
02 41 92 24 94

Office de Tourisme du Pays de  
Châteauneuf/s/sarthe  
02 41 69 82 89

Syndicat d'Initiatives du  
Candéen  
02 41 92 73 19

## ATOUTS :

Croisement d'axes  
routiers importants :

Angers - Laval (1 h)  
Angers - Rennes (1 h)  
Le Mans - Nantes (1 h)


+

Proximité d'Angers  
(20 mn)

facilite l'accès à Paris  
soit par autoroute (3 h)  
soit par TGV (1 h 30)

# Territoire

24%



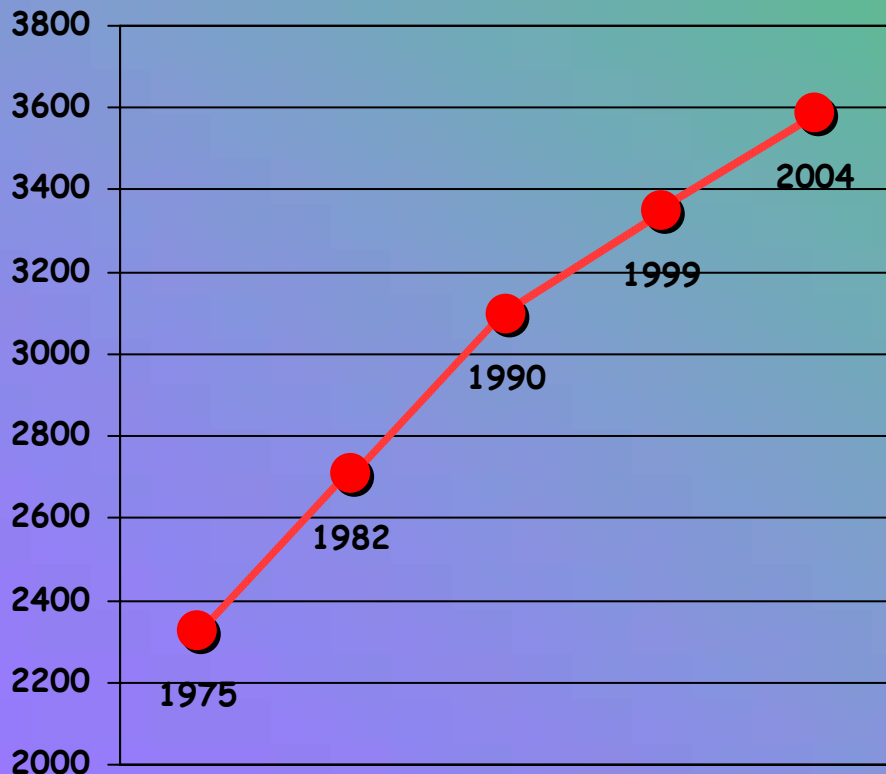
■ Zone rurale ■ Zone urbaine

Superficie totale  
: 4.111 ha

*Zone rurale :*  
3.134 ha

*Zone urbaine :*  
977 ha

# Population



## Population municipale :

1975 : 2.327

1982 : 2.709

1990 : 3.095

1999 : 3.347

2004 : 3.587

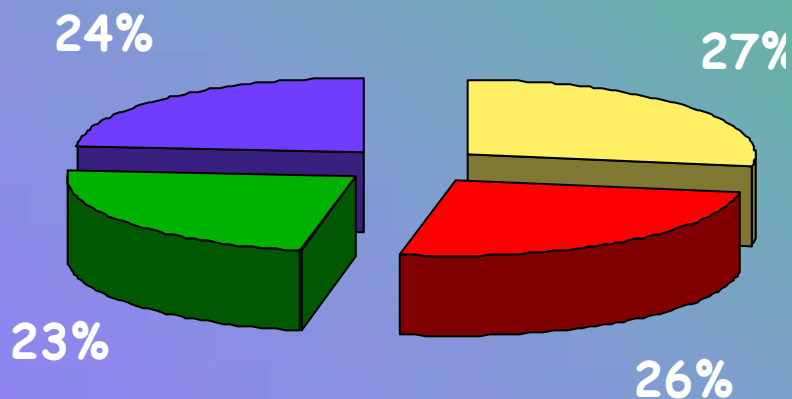
(estimation)

# Population

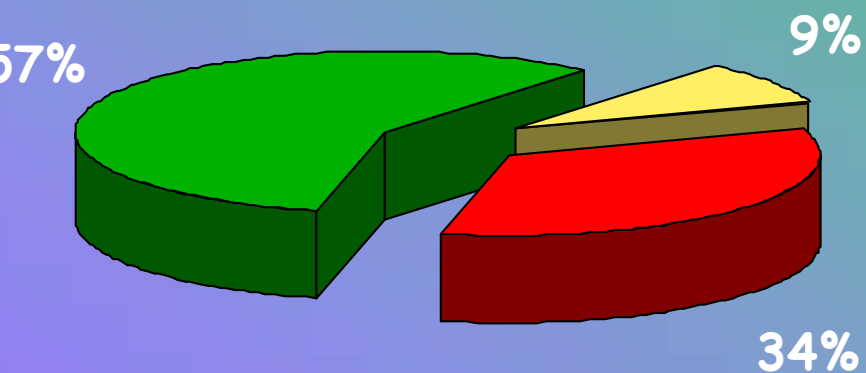
## Structure de la population :

### Par tranche d'âge

0 - 19 ans	919
20 - 39 ans	858
40 - 59 ans	780
+ de 60 ans	790



# Population



■ Primaire    ■ Secondaire  
■ Tertiaire

Structure de la population :

Par activité

Primaire	116
Secondaire	456
Tertiaire	773

# Logements



Lotissement « Les Landes »




Evolution du  
nombre de  
logements :

1982 : 992

1990 : 1169

1999 : 1373

2004 : 1441



# Logements



Résidence Fernand Hubert

Evolution du  
logement social :


1981 : 60

1992 : 123


2000 : 173

2004 : 209

(soit 14,50 % du parc  
de logements)



# Enseignement



	Maternelle	Primaire	Collège	Total
Public	125	150	381	656
Privé	92	153	339	584
Maison familiale			68	68
Total	217	303	788	<b>1308</b>

